

Nr ewid. uprawn.

1263/59

ODPIS

U P R A W N I E N I A

z art. 361 prawa budowlanego

Ob.

WYCZALKOWSKI Marian

inżynier architekt

urodz. dnia

5 sierpnia 1930 r. w Sierpcu


po wykazaniu się posiadaniem kwalifikacji określonych art. 361 rozporządzenia Przew. z dnia 16 lutego 1928 r. o prawie budowlanym i zabudowaniu osiedli (Dz. U. z 1939 r. Nr 34, poz. 216) oraz po złożeniu egzaminu przewidzianego w art. 361 lit. c) tego rozporządzenia, **o t r z y m u j e** na podstawie art. 367 wymienionego prawa-uprawnienia do:

1. kierowania robotami budowlanymi, z wyjątkiem kierowania robotami konstrukcyjnymi, dotyczącymi budynków określonych w art. 358 ust. (2) powołanego rozporządzenia,
2. sporządzania projektów (planów) tych robot.

*Opisany charakter
w. wys. 10 as. pobrano
i skasowano na oryginalne
dokumenty. 21.05.53 r.
J. J.*

P R E Z E S

Przew.





IZBA ARCHITEKTÓW
RZECZYPOSPOLITEJ POLSKIEJ

Lubuska Okręgowa Rada Izby Architektów RP

ZAŚWIADCZENIE - ORYGINAŁ

(wypis z listy architektów)

Lubuska Okręgowa Rada Izby Architektów RP zaświadcza, że:

mgr inż. arch. MARIAN, JANUSZ WYCZAŁKOWSKI

posiadający kwalifikacje zawodowe do pełnienia samodzielnych funkcji technicznych w budownictwie w specjalności architektonicznej i w zakresie posiadanych uprawnień nr **1263/59**,
jest wpisany na listę członków Lubuskiej Okręgowej Izby Architektów RP
pod numerem: **LU-0084**.

Członek czynny od: 28-02-2002 r.

Data i miejsce wygenerowania zaświadczenia: 09-01-2015 r. Gorzów Wlkp.

Zaświadczenie jest ważne do dnia: **31-12-2015 r.**

Podpisano elektronicznie w systemie informatycznym Izby Architektów RP przez:
Paweł Kochański, Przewodniczący Okręgowej Rady Izby Architektów RP.

Nr weryfikacyjny zaświadczenia:

LU-0084-D7F7-7CDE-96F5-6BEB

Dane zawarte w niniejszym zaświadczeniu można sprawdzić podając nr weryfikacyjny
zaświadczenia w publicznym serwisie internetowym Izby Architektów: www.izbaarchitektow.pl
lub kontaktując się bezpośrednio z właściwą Okręgową Izbą Architektów RP.

**LUBUSKA OKRĘGOWA IZBA
INŻYNIERÓW BUDOWNICTWA**

w Gorzowie Wlkp.

Okręgowa Komisja Kwalifikacyjna

sygn. akt. LBS/OKK/0054/0030/09

Gorzów Wlkp., 28-11-2009r.

DECYZJA

Na podstawie art. 24 ust. 1 pkt 2 ustawy z dnia 15 grudnia 2000r. o samorządach zawodowych architektów, inżynierów budownictwa oraz urbanistów (Dz. U. z 2001 r. Nr 5 poz. 42 z późn. zm.) i art. 12 ust. 3, art. 13 ust.1 pkt 1, art. 14, ust.1, pkt 2 ustawy z dnia 07 lipca 1994r. Prawo budowlane (tekst jednolity: Dz. U. z 2006r. Nr 156 poz. 1118 z późn. zm.) oraz § 11 ust.1 pkt 1 rozporządzenia Ministra Transportu i Budownictwa z dnia 28 kwietnia 2006r. w sprawie samodzielnych funkcji technicznych w budownictwie (Dz. U. Nr 83 poz. 578 z późn. zm.).

Okręgowa Komisja Kwalifikacyjna

n a d a j e

Panu Sławomirowi, Januszowi GRZELAKOWI

urodzonemu 13 listopada 1979r. w Zielonej Górze

magistrowi inżynierowi – budownictwo

UPRAWNIENIA BUDOWLANE

numer ewidencyjny LBS/0073/POOK/09

**do projektowania bez ograniczeń
w specjalności konstrukcyjno-budowlanej**


UZASADNIENIE

W związku z uwzględnieniem w całości żądania strony na podstawie art. 107 § 4 Kpa odstępuje się od uzasadnienia decyzji. Zakres uprawnień podany jest na odwrocie.

Pouczenie

Od niniejszej decyzji służy odwołanie do Krajowej Komisji Kwalifikacyjnej Polskiej Izby Inżynierów Budownictwa w Warszawie, za pośrednictwem Okręgowej Komisji Kwalifikacyjnej Lubuskiej Okręgowej Izby Inżynierów Budownictwa w Gorzowie Wlkp. w terminie 14 dni od daty jej doręczenia

Członkowie Składu Orzekającego



Pieczęć okrągła

1. mgr inż. Marek Puchalski

2. mgr Emilia Kucharczyk

3. mgr inż. Jerzy Mińczyk

**Szczegółowy zakres uprawnień
do projektowania bez ograniczeń
w specjalności konstrukcyjno-budowlanej**


1. Na mocy art. 12 ust.1 pkt 1 i 5, art.13 ust. 4 ustawy – *Prawo budowlane*, w zakresie objętym wyżej wymienioną specjalnością, niniejsze uprawnienia stanowią podstawę do:
 - 1) Projektowania, sprawdzania projektów budowlanych i sprawowania nadzoru autorskiego;
 - 2) Sprawowania kontroli technicznej utrzymania obiektów budowlanych;
2. Na mocy § 15 i § 17 ust. 1 pkt 1 *rozporządzenia Ministra Transportu i Budownictwa z dnia 28 kwietnia 2006 r. w sprawie samodzielnych funkcji technicznych w budownictwie*, uprawnienia budowlane w specjalności konstrukcyjno-budowlanej do projektowania bez ograniczeń uprawniają do projektowania obiektu budowlanego w zakresie:
 - 1) sporządzania projektu architektoniczno-budowlanego w odniesieniu do konstrukcji obiektu;
 - 2) sporządzania projektu zagospodarowania działki lub terenu w zakresie danej specjalności (§ 15).

PRZEWODNICZĄCY
OKRĘGOWEJ KOMISJI KWALIFIKACYJNEJ
Inżynier Okręgowej Izby Inżynierów Budownictwa

mgr inż. Marek Puchalski

Otrzymują:

1. **Pan Sławomir, Janusz GRZELAK**
Zam. ul. K. Makuszyńskiego 14; 66-006 Ochla
2. Okręgowa Rada Izby w/m
3. Główny Inspektor Nadzoru Budowlanego
4. aa.



Zaświadczenie

o numerze weryfikacyjnym:

LBS-BRZ-L1M-JBF *

Pan Sławomir Janusz Grzelak o numerze ewidencyjnym LBS/BO/0035/10
adres zamieszkania ul. K. Makuszyńskiego 14, 66-006 Ochla
jest członkiem Lubuskiej Okręgowej Izby Inżynierów Budownictwa i posiada wymagane
ubezpieczenie od odpowiedzialności cywilnej.
Niniejsze zaświadczenie jest ważne od 2015-04-01 do 2015-09-30.

Zaświadczenie zostało wygenerowane elektronicznie i opatrzone bezpiecznym podpisem elektronicznym
weryfikowanym przy pomocy ważnego kwalifikowanego certyfikatu w dniu 2015-03-16 roku przez:

Andrzej Cegielnik, Przewodniczący Rady Lubuskiej Okręgowej Izby Inżynierów Budownictwa.

(Zgodnie art. 5 ust 2 ustawy z dnia 18 września 2001 r. o podpisie elektronicznym (Dz. U. 2001 Nr 130 poz. 1450) dane w postaci elektronicznej opatrzone bezpiecznym podpisem elektronicznym weryfikowanym przy pomocy ważnego kwalifikowanego certyfikatu są równoważne pod względem skutków prawnych dokumentom opatrzonym podpisami własnoręcznymi.)

* Weryfikację poprawności danych w niniejszym zaświadczeniu można sprawdzić za pomocą numeru weryfikacyjnego zaświadczenia na stronie Polskiej Izby Inżynierów Budownictwa www.piib.org.pl lub kontaktując się z biurem właściwej Okręgowej Izby Inżynierów Budownictwa.

LUBUSKA OKRĘGOWA IZBA
INŻYNIERÓW BUDOWNICTWA
w Gorzowie Wlkp.

Gorzów Wlkp. 01.12.2006r.

Okręgowa Komisja Kwalifikacyjna
sygn. akt. LBS OKK/0054/0052/06

DECYZJA

Na podstawie art. 24 ust. 1 pkt 2 ustawy z dnia 15 grudnia 2000r. o samorządach zawodowych architektów, inżynierów budownictwa oraz urbanistów (*Dz. U. z 2001 r. Nr 5 poz. 42 z późn. zm.*) i art. 12 ust. 3, art. 13 ust. 1 pkt 1, art. 14 ust. 1 pkt 4 ustawy z dnia 07 lipca 1994r. Prawo budowlane (*tekst jednolity: Dz. U. z 2006r. Nr 156 poz. 1118*) oraz § 12 pkt 1. rozporządzenia Ministra Transportu i Budownictwa z dnia 28 kwietnia 2006r. w sprawie samodzielnych funkcji technicznych w budownictwie (*Dz. U. Nr 83 poz. 578*).

**Okręgowa Komisja Kwalifikacyjna
n a d a j e**

Panu Sławomirowi MICHNIUK
magistrowi inżynierowi – inżynierowi środowiska
urodzonemu 22 kwietnia 1975r. w Sulechowie

U PRAWNIENIA BUDOWLANE
numer ewidencyjny LBS/P00S/0078/06

**do projektowania bez ograniczeń
w specjalności instalacyjnej w zakresie sieci, instalacji i urządzeń cieplnych,
wentylacyjnych, gazowych, wodociągowych i kanalizacyjnych**

UZASADNIENIE

W związku z uwzględnieniem w całości zażądania strony na podstawie art. 107 § 1 Kpa odstępuje się od uzasadnienia decyzji. Zakres uprawnień podany jest na odwrocie.

Powołanie

Od niniejszej decyzji służy odwołanie do Krajowej Komisji Kwalifikacyjnej Polskiej Izby Inżynierów Budownictwa w Warszawie, za pośrednictwem Okręgowej Komisji Kwalifikacyjnej Lubuskiej Okręgowej Izby Inżynierów Budownictwa w Gorzowie Wlkp. w terminie 14 dni od dnia jej doręczenia.

Członkowie Składu Orzekającego



Pieczęć okrągła

1. Marek PUCHALSKI

2. Emilia KUCHARCZYK

3. Jerzy MINCZYK

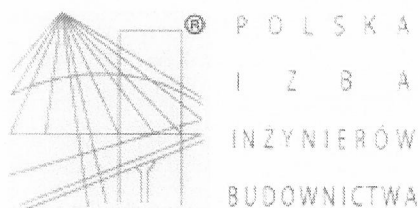
Szczegółowy zakres uprawnień
do projektowania bez ograniczeń
w specjalności instalacyjnej w zakresie sieci, instalacji i urządzeń cieplnych,
wentylacyjnych, gazowych, wodociągowych i kanalizacyjnych

1. Na mocy art. 12 ust. 1 pkt 1 i 5, art. 13 ust. 4 ustawy – Prawo budowlane, w zakresie objętym wyżej wymienioną specjalnością, niniejsze uprawnienia stanowią podstawę do:
 - 1) Projektowania, sprawdzania projektów budowlanych i sprawowania nadzoru autorskiego
 - 2) Sprawowania kontroli technicznej utrzymywania obiektów budowlanych
2. Na mocy § 15 oraz § 23 ust. 1 rozporządzenia Ministra Transportu i Budownictwa z dnia 28 kwietnia 2006 r. w sprawie samodzielnych funkcji technicznych w budownictwie i uprawnień budowlanych w specjalności instalacyjnej w zakresie sieci, instalacji i urządzeń cieplnych, wentylacyjnych, gazowych, wodociągowych i kanalizacyjnych bez ograniczeń uprawniają do projektowania obiektu budowlanego takiego jak:
 - 1) sieci, instalacje i urządzenia cieplne, wentylacyjne, gazowe, wodociągowe i kanalizacyjne, z doбором właściwych urządzeń w projekcie budowlanym,
 - 2) sporządzania projektu zagospodarowania działki lub terenu w zakresie tej specjalności

Otrzymują:

1. Pan **Sławomir MICHNIUK**
zam. 66-100 Sulęców, ul. Os. Zacisze 10B/18
2. Okręgowa Rada Izby w m.
3. Główny Inspektor Nadzoru Budowlanego
4. aa.

PRZEWODNICZĄCY
REGIONALNEJ KOMISJI KWALIFIKACYJNEJ
Izby Inżynierów Budownictwa
mgr inż. Marek Puchalski



Zaświadczenie

o numerze weryfikacyjnym:

LBS-HQQ-QSX-PM3 *

Pan Sławomir Michniuk o numerze ewidencyjnym LBS/IS/0012/07

adres zamieszkania os. Zacisze 10B/18, 66-100 Sulechów

jest członkiem Lubuskiej Okręgowej Izby Inżynierów Budownictwa i posiada wymagane ubezpieczenie od odpowiedzialności cywilnej.

Niniejsze zaświadczenie jest ważne od 2015-02-01 do 2015-07-31.

Zaświadczenie zostało wygenerowane elektronicznie i opatrzone bezpiecznym podpisem elektronicznym weryfikowanym przy pomocy ważnego kwalifikowanego certyfikatu w dniu 2015-01-28 roku przez:

Andrzej Cegielnik, Przewodniczący Rady Lubuskiej Okręgowej Izby Inżynierów Budownictwa.

(Zgodnie art. 5 ust 2 ustawy z dnia 18 września 2001 r. o podpisie elektronicznym (Dz. U. 2001 Nr 130 poz. 1450) dane w postaci elektronicznej opatrzone bezpiecznym podpisem elektronicznym weryfikowanym przy pomocy ważnego kwalifikowanego certyfikatu są równoważne pod względem skutków prawnych dokumentom opatrzonym podpisami własnoręcznymi.)

* Weryfikację poprawności danych w niniejszym zaświadczeniu można sprawdzić za pomocą numeru weryfikacyjnego zaświadczenia na stronie Polskiej Izby Inżynierów Budownictwa www.piib.org.pl lub kontaktując się z biurem właściwej Okręgowej Izby Inżynierów Budownictwa.

**LUBUSKA OKRĘGOWA IZBA
INŻYNIERÓW BUDOWNICTWA**
w Gorzowie Wlkp.

Gorzów Wlkp. 27-11-2010r.

Okręgowa Komisja Kwalifikacyjna
sygn. akt. LBS/OKK/0054/0044/10

DECYZJA

Na podstawie art. 24 ust. 1 pkt 2 ustawy z dnia 15 grudnia 2000r. o samorządach zawodowych architektów, inżynierów budownictwa oraz urbanistów (Dz. U. z 2001 r. Nr 5 poz. 42 z późn. zm.), art. 12 ust. 3, art. 13 ust. 1 pkt 1 i 2, art. 14, ust. 1, pkt 2a ustawy z dnia 7 lipca 1994r. Prawo budowlane (tekst jednolity: Dz. U. z 2006r. Nr 156 poz. 1118 z późn. zm.) oraz § 11 ust. 1 pkt 1 rozporządzenia Ministra Transportu i Budownictwa z dnia 28 kwietnia 2006r. w sprawie samodzielnych funkcji technicznych w budownictwie (Dz. U. Nr 83 poz. 578 z późn. zm.).

Okręgowa Komisja Kwalifikacyjna
n a d a j e

Panu Arturowi, Zbigniewowi KURPIEL
magistrowi inżynierowi – budownictwo
urodzonemu 05 sierpnia 1979r. w Górze

UPRAWNIENIA BUDOWLANE
numer ewidencyjny LBS/0067/PWOD/10

**do projektowania i kierowania robotami budowlanymi bez ograniczeń
w specjalności drogowej**


UZASADNIENIE

W związku z uwzględnieniem w całości żądania strony na podstawie art. 107 § 4 Kpa odstępuje się od uzasadnienia decyzji. Zakres uprawnień podany jest na odwrocie.

Pouczenie

Od niniejszej decyzji służy odwołanie do Krajowej Komisji Kwalifikacyjnej Polskiej Izby Inżynierów Budownictwa w Warszawie, za pośrednictwem Okręgowej Komisji Kwalifikacyjnej Lubuskiej Okręgowej Izby Inżynierów Budownictwa w Gorzowie Wlkp. w terminie 14 dni od daty jej doręczenia

Członkowie Składu Orzekającego



1. mgr inż. Marek PUCHALSKI.....
2. mgr Emilia KUCHARCZYK.....
3. inż. Edward Więckowski.....

**Szczegółowy zakres uprawnień
do projektowania i kierowania robotami budowlanymi bez ograniczeń
w specjalności drogowej**


1. Na mocy art. 12 ust.1 pkt 2-5, art.13 ust.3 i 4 ustawy – Prawo budowlane, w zakresie objętym wyżej wymienioną specjalnością, niniejsze uprawnienia stanowią podstawę do:
 - 1) Projektowania, sprawdzania projektów architektoniczno-budowlanych i sprawowania nadzoru autorskiego;
 - 2) Kierowania budową lub innymi robotami budowlanymi;
 - 3) Kierowania wytwarzaniem konstrukcyjnych elementów budowlanych oraz nadzoru i kontroli technicznej wytwarzania tych elementów;
 - 4) Wykonywania nadzoru inwestorskiego;
 - 5) Sprawowania kontroli technicznej utrzymania obiektów budowlanych;
2. Na mocy § 18. 1. rozporządzenia Ministra Transportu i Budownictwa z dnia 28-04-2006r. w sprawie samodzielnych funkcji technicznych w budownictwie, uprawnienia budowlane w specjalności drogowej do projektowania i kierowania robotami budowlanymi bez ograniczeń uprawniają do projektowania obiektu budowlanego lub kierowania robotami budowlanymi związanymi z obiektem budowlanym, takim jak:
 - 1) droga, w rozumieniu przepisów o drogach publicznych, z wyłączeniem drogowych obiektów inżynierskich oprócz przepustów;
 - 2) droga dla ruchu i postoju statków powietrznych oraz przepust.
3. Na mocy § 15. uprawnienia budowlane do projektowania w odpowiedniej specjalności uprawniają do sporządzania projektu zagospodarowania działki lub terenu, w zakresie danej specjalności.

PRZEWODNICZĄCY
OKRĘGOWEJ KOMISJI KWALIFIKACYJNEJ
Lubuskiej Okręgowej Izby Inżynierów Budownictwa

mgr inż. Marek Puchalski

Otrzymują :

1. Pan Artur Zbigniew Kurpiel
Zam. 65-463 Zielona Góra ; ul. Fabryczna 31/1
2. Okręgowa Rada Izby w/m
3. Główny Inspektor Nadzoru Budowlanego-Warszawa
4. aa.



LUBUSKA OKRĘGOWA IZBA INŻYNIERÓW BUDOWNICTWA

ul. Kazimierza Wielkiego nr 10. 66-400 Gorzów Wlkp.
tel. 95 720 15 38 fax 95 720 77 17 e-mail: lbs@lbs.piib.org.pl

Gorzów Wlkp., 23 lutego 2015 r.

ZAŚWIADCZENIE

Pan/Pani

Artur Zbigniew Kurpiel

miejsce zamieszkania: **ul.Osadnicza 9c/10;
65-785 Zielona Góra**

jest członkiem Lubuskiej Okręgowej Izby Inżynierów Budownictwa

o numerze ewidencyjnym: **LBS/BD/0021/11**

i posiada wymagane ubezpieczenie od odpowiedzialności cywilnej.


Niniejsze zaświadczenie jest ważne od **1 marca 2015 r.** do **29 lutego 2016 r.**



PRZEWODNICZĄCY
OKRĘGOWEJ RADY
Lubuskiej Okręgowej Izby Inżynierów Budownictwa

mgr inż. Andrzej Cegielnik

(pieczęć i podpis przewodniczącego LOIIB)



**Sulechowskie Przedsiębiorstwo Komunalne
„SuPeKom” Sp. z o.o.
ul. Poznańska 18 66-100 Sulechów**

Tel. (068) 385-24-07

Fax (068) 385-23-70

BZ WBK S.A. I O/Sulechów 22 10901580 0000 0000 58050470

NIP 973-07-12-918

REGON 977922651

KRS Nr 0000034054 Sąd Rejonowy w Zielonej Górze

Kapitał zakładowy: 34'495'000,00 zł

WWiK/DT/0421/1371

Sulechów, dnia 08.07.2013

**GEKON Projekt
Sławomir Grzelak
Ul. Sportowa 15/3
66-100 Sulechów**

Dotyczy: warunków technicznych podłączenia do sieci wodociągowej i kanalizacyjnej nieruchomości zlokalizowanej w m. Sulechów dz. nr **73/5**.

Odpowiadając na wniosek w sprawie jak wyżej informujemy, że zapewniamy dostawę wody z nieruchomości zlokalizowanej w m. Sulechów dz. nr 73/5. W celu przyłączenia nieruchomości do sieci należy zaprojektować i wykonać przyłącze wodociągowe według poniższych wytycznych. Wody opadowe i roztopowe proponujemy wprowadzić do cieku Sulechówka poprzez dz. nr 74/4.

I. Wytyczne do projektowania przyłącza wodociągowego:

1. Przyłącze wodociągowe włączyć do wewnętrznej instalacji wodociągowej fi 25 mm w miejscu zaznaczonym kolorem niebieskim na załączonej mapie.
2. Przyłącze wodociągowe ułożyć na głębokości min. 1,4 m.
3. Przyłącze wykonać z rur PE.
4. Przedsiębiorstwo zapewnia dostawę wody do w/w nieruchomości o ciśnieniu nie mniejszym niż 0,05 MPa i nie większym niż 0,6 MPa.

II. Proponowane wytyczne do projektowania przyłącza kanalizacyjnego:

1. Wody opadowe i roztopowe proponujemy odprowadzić rurociągiem do rowu na terenie byłego tartaku dz. nr 74/4.
2. Wody opadowe i roztopowe należy przed wprowadzeniem do rowu poddać procesowi separacji piasku i uzyskać pozwolenie wodno-prawne.
3. Rurociąg wykonać z rur kanalizacyjnych PCV lite SN8 o przekroju dostosowanym do potrzeb.

III. Warunki ogólne:

W oparciu o niniejsze warunki przyłączenia należy opracować projekt budowlano-wykonawczy przyłącza wodociągowego i zaopiniować go w naszym przedsiębiorstwie.

Projekt powinien być opracowany przez biuro projektowe lub osobę posiadającą odpowiednie uprawnienia.

Koszty związane z budową przyłącza wodociągowego ponosi Inwestor, które będą stanowiły jego własność.

Warunki uzyskania protokołów odbioru przyłącza wodociągowego :

- A. Udział Kierownika Wydziału Wodociągów i Kanalizacji Sulechowskiego Przedsiębiorstwa Komunalnego „SuPeKom” Sp. z o.o. lub innej wskazanej osoby przez Zarząd Przedsiębiorstwa w odbiorach częściowych, po ułożeniu przewodów a przed ich zasypaniem, udział w próbach szczelności i odbiorze końcowym.
- B. Przedstawienie inwentaryzacji powykonawczej, wykonanej na podkładkach geodezyjnych w skali 1:500.

Niniejsze warunki techniczne podłączenia ważne są dwa lata od daty wydania.

Z poważaniem

Załączniki:

1. parametry jakim odpowiada dostarczana woda i jakim powinny odpowiadać odprowadzane ścieki – 1 egz.
2. mapa syt-wys. 1:500 -1 egz.
3. Faktura VAT nr DT/63/04/2013 na kwotę 61,50 zł

PREZES ZARZĄDU

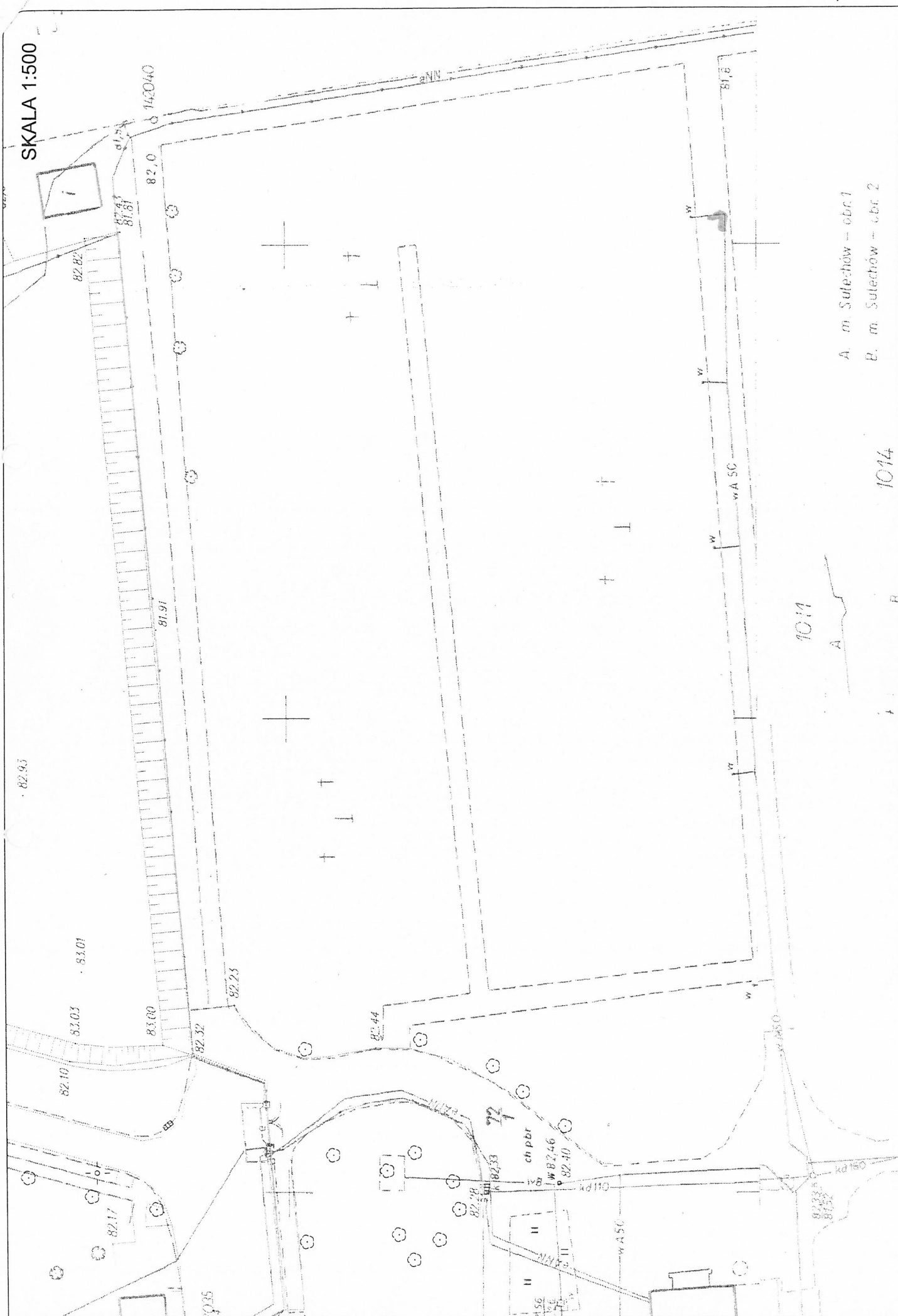
mgr inż. Marek Lelito


I. Parametry jakim odpowiada woda dostarczana przez Sulechowskie Przedsiębiorstwo Komunalne „SuPeKom” Sp. z o.o.:

L.p	Parametr	Maksymalne stężenie	Jednostka
1	Jon amonowy	0,5	mg/l
2	Chlorki	250	mg/l
3	Glin	200	µg/l
4	Mangan	50	µg/l
5	Mętność	1	NTU
6	pH	6,5-9,5	
7	Przewodność	2500	µS/cm
8	Siarczany	250	mg/l
9	Sód	200	mg/l
10	Żelazo	200	µg/l

II. Parametry jakim powinny odpowiadać ścieki odprowadzane do kanalizacji sanitarnej:

L.p.	Parametr	Dopuszczalne stężenie	Jednostka
1.	(BZT ₅)	25	mg O ₂ /l
2.	(ChZT _{Cr})	125	mg O ₂ /l
3.	Zawiesiny ogólne	35	mg/l
4.	Azot organiczny	15	mg N/l
5.	Fosfor ogólny	2	mg P/l





**Sulechowskie Przedsiębiorstwo Komunalne
„SuPeKom” Sp. z o.o.
ul. Poznańska 18 66-100 Sulechów**

Tel. 068 385-24-07 Fax 068 385-23-70
BZ WBK S.A. I O/Sulechów 22 10901580 0000 0000 58050470
NIP 973-07-12-918 REGON 977922651 KRS Nr 0000034054 Sąd Rejonowy w Zielonej Górze
Kapitał zakładowy: 34'495'000,00 zł

WWiK/DT/

Sulechów, dnia 23.06.2015

**GEKON Projekt
Sławomir Grzelak
Ul. Sportowa 15/3
66-100 Sulechów**

Dotyczy: przedłużenia terminu ważności warunków technicznych podłączenia do sieci wodociągowej i kanalizacyjnej znak WWiK/DT/0421/1371 z dnia 08.07.2013r.

Odpowiadając na pismo z dnia 22.06.2015r. w sprawie jak wyżej informujemy, że przedłużamy warunki techniczne podłączenia do sieci wodno-kanalizacyjnej znak WWiK/DT/0421/1371 na okres dwóch lat (tj. do dnia 23.06.2017r.).

Z poważaniem
PREZES ZARZĄDU

mgr inż. Marek Lelito

LEGENDA:

- PROJEKTOWANA KANAŁ. DESZCZOWA
- STUDZIENKA Ø1200
- STUDZIENKA PRZYŁĄCZENIOWA Ø315
- kd 0,25 PVC SN8 — ŚREDNICA KANAŁU, MATERIAŁ
- L=17,0 - f= 1,0 % — SPADEK DŃA KANAŁU
- DŁUGOŚĆ ODCINKA KANAŁU
- RZEDNA TERENU
- S3 — NUMER STUDZIENKI
- RZEDNA DŃA KANAŁU
- PROJEKTOWANA SIĘĆ WODOCIĄGOWA
- PROJEKTOWANA ZASUWA Ø 50

KWATERA B
625,3m²

KWATERA C
1895,7m²

KWATERA A
884,5m²

KWATERA D
41,7m²

Sulechowskie Przedsiębiorstwo Komunalne „SuPeKom” Sp. z o.o.
66-100 SULECHÓW, ul. Poznańska 18
WYDZIAŁ WODOCIĄGÓW I KANALIZACJI
tel. 68 385 79 78, fax 68 385 23 70
NIP 973-07-12-918, Regon 977922651
KRS Nr 0000034054. Sąd Rejonowy w Zielonej Górze
Kapitał zakładowy: 34.495.000,00zł

Projektowane przyłącze wodociągowe,
kanalizacyjne, gazowe i energetyczne
pod względem kolizji z istniejącym uzbrojeniem
wod-kan uzgodniono

Sulechów, dnia 17.08.2013r.


KIEROWNIK WYDZIAŁU
Wodociągów i Kanalizacji
Jan Szlachetko



GEKON projekt BIURO PROJEKTOWO-BADAWCZE

ul. Sportowa 15/3 66-100 Sulechów www.gekonprojekt.pl
gekonprojekt@gmail.com tel.: 68 504 921 182 fax.: 68 380 10 45

TYTUŁ	Rozbudowa cmentarza komunalnego				
OPRACOWANIA:	na dz. nr 72/1;74/4 obr. 2 Sulechów				
LOKALIZACJA:	dz. nr 72/1;74/4;61 obr.2 Sulechów				
TYTUŁ RYS.:	Projekt zagospodarowania terenu				
Imię i Nazwisko	Nr uprawnień	Branża	Funkcja	Data	Podpis
mgr inż. Sławomir Michniuk	LBS/P00S/0078/06	Sanitarna	Projektant	2013.08	<i>[Signature]</i>
Kod dok.	Wydanie	Data wydania	Format	Skala	Nr rysunku
P_31-05-2013	01	2013.08	A3	1:100/500	01



Lubuskie

Lubuski Zarząd Melioracji i Urządzeń Wodnych
w Zielonej Górze, Inspektorat w Sulechowie
ul. Prosta 8, 66-100 Sulechów
tel. +48 683 852 740, tel./faks +48 683 852 701
<http://melioracja.lubuskie.pl>, e-mail: sulechow@melioracja.lubuskie.pl



Sulechów, 16.08.2013

Znak: In.Su.4340.44.2013

**Biuro Projektowo-Badawcze
GEKONprojekt
ul. Sportowa 15/3
66-100 Sulechów**

Inspektorat Lubuskiego Zarządu Melioracji i Urządzeń Wodnych w Sulechowie w odpowiedzi na pismo z dnia 08.08.2013 dot. odprowadzenia wód opadowych i roztopowych z części działki 73/5 obręb 0002 Sulechów do rzeki Sulechówki w km 8+937 informuje, że wyraża zgodę na realizację zadania. Równocześnie informujemy, że na jego wykonanie należy uzyskać pozwolenie wodnoprawne w Starostwie Powiatowym w Zielonej Górze.

LZMiUW/Zielona Góra
Inspektorat Sulechów
KIEROWNIK
w. Z.
Zdzisław Golomski

DECYZJA

Na podstawie art. 140 ust. 1 w związku z art. 9 ust. 1 pkt 14 lit. c, art. 37 pkt 2, art. 122 ust. 1 pkt 1 i 3, art. 127 ust. 1, 3 i 5, art. 131 ust. 1, 2, art. 64 ustawy z dnia 18 lipca 2001 r. z dnia 18 lipca 2001 r. – Prawo wodne /tekst ujednolicony /Dz. U. z 2012 r., poz. 145/ oraz art. 104 ustawy z dnia 14 czerwca 1960 r. - Kodeks postępowania administracyjnego /Dz. U. z 2013 r. poz. 267/, po rozpatrzeniu wniosku Pana Sławomira Grzelaka – GEKON PROJEKT, ul. Sportowa 15/3, 66-100 Sulechów z dnia 13.11.2013 r., występującego w imieniu Sulechowskiego Przedsiębiorstwa Komunalnego „SuPeKom” w sprawie udzielenia pozwolenia wodnoprawnego na szczególne korzystanie z wód, tj. odprowadzanie wód opadowych i roztopowych z części działki nr 73/5 w m. Sulechów do rz. Sulechówka oraz na budowę urządzenia wodnego, tj. wylotu ścieków

o r z e k a m

I. Udzielić na rzecz:

Sulechowskiego Przedsiębiorstwa Komunalnego

„SuPeKom” Sp. z o.o.

ul. Poznańska 18

66-100 Sulechów

1. pozwolenia wodnoprawnego na szczególne korzystanie z wód tj. odprowadzanie wód opadowych i roztopowych z części działki nr 73/5 w Sulechowie na warunkach:

a) ilość ścieków

$$Q_{\text{maks, godz}} = 7,7 \text{ m}^3/\text{h},$$

$$Q_{\text{sr, d}} = 1,04 \text{ m}^3/\text{d},$$

$$Q_{\text{maks, rocz}} = 607 \text{ m}^3/\text{rok}$$

b) odbiornik ścieków – rzeka Sulechówka w km 8+937, dz. nr 61 obręb 002 Sulechów

c) podczyszczenie ścieków – wpusty deszczowe z osadnikiem

d) dopuszczalne stężenia zanieczyszczeń:

- | | |
|----------------------------|------------------------|
| ▪ zawiesina ogólna | 100 mg/dm ³ |
| ▪ węglowodory ropopochodne | 15 mg/dm ³ |

2. pozwolenia wodnoprawnego na budowę urządzenia wodnego, tj. wylotu ścieków na warunkach:

- lokalizacja - rzeka Sulechówka w km 8+937, dz. nr 61 obręb 002 Sulechów
-

Lp.	Wyszczególnienie		Wartość
1.	Rzędna wylotu		80,47 m n.p.m.
2.	Rzędna dna rzeki		79,80 m n.p.m.
3.	Średnica		250 mm
4.	Współrzędne geograficzne		
	52°05'2,87"	szerokości geograficznej północnej	
	15°36'58,07"	długości geograficznej wschodniej	

- dno i skarpa rz. Sulechówka zostaną zabezpieczone płytami ażurowymi o grubości 10cm.

II. Zobowiązać użytkownika do:

- 1) Utrzymania we właściwym stanie technicznym i sanitarnym urządzeń kanalizacyjnych.
- 2) Konserwacji i czyszczenia studzienek dwa razy do roku.
- 3) Konserwacji i czyszczenia wpustów deszczowych dwa razy w roku
- 4) Pokrycia ewentualnych strat i usunięcia szkód powstałych w trakcie wykonywania robót objętych udzielonym pozwoleniem.
- 5) Składania do Marszałka Województwa Lubuskiego informacji o odpłatach za gospodarcze korzystanie ze środowiska.
- 6) Postępowania z odpadami zgodnie z ustawą o odpadach / Dz. U. z 2013r., poz. 21/

III. Zastrzec, że:

- 1) Nieprzestrzeganie warunków niniejszego pozwolenia może spowodować jego cofnięcie lub ograniczenie bez prawa do odszkodowania.
- 2) Pozwolenie wodnoprawne nie rodzi praw do nieruchomości i urządzeń wodnych koniecznych do jego realizacji oraz nie narusza praw własności i uprawnień osób trzecich.
- 3) Nierozpoczęcie wykonywania urządzeń wodnych **w terminie 3 lat** od dnia, w którym pozwolenie wodnoprawne na wykonanie tych urządzeń stało się ostateczne spowoduje jego wygaśnięcie.

IV. Pozwolenie wodnoprawne na szczególne korzystanie z wód w powyższym zakresie zostaje wydane na czas oznaczony tj. do 10 grudnia 2023 r.

UZASADNIENIE

Zgodnie z art. 140 ust.1 ustawy Prawo wodne, organem właściwym do wydawania pozwoleń wodnoprawnych, z zastrzeżeniem ust.2 jest starosta, wykonujący to zadanie jako zadanie z zakresu administracji rządowej.

Niniejszą decyzję wydano na wniosek Pana Sławomira Grzelaka – GEKON PROJEKT, ul. Sportowa 15/3, 66-100 Sulechów z dnia 13.11.2013 r., występującego w imieniu Sulechowskiego Przedsiębiorstwa Komunalnego „SuPeKom” w sprawie udzielenia pozwolenia wodnoprawnego na szczególne korzystanie z wód, tj. odprowadzanie wód opadowych i roztopowych z części działki nr 73/5 w m. Sulechów do rz. Sulechówka oraz na budowę urządzenia wodnego, tj. wylotu ścieków.

Informację o wszczęciu postępowania podano do wiadomości w myśl art.127 ust. 6 Prawa wodnego. W wyznaczonym terminie nie wpłynęły żadne uwagi stron postępowania.

W toku postępowania przeanalizowano operat wodnoprawny i stwierdzono, że nie ma przeszkód do wydania pozwolenia w podanym zakresie i na podanych warunkach. Zgodnie z § 19 ust. 1 Rozporządzenia Ministra Środowiska z dnia 24 lipca 2006 r. w sprawie warunków, jakie należy spełnić przy wprowadzeniu ścieków do wód lub do ziemi, oraz w sprawie substancji szczególnie szkodliwych dla środowiska wodnego /Dz. U. Nr 137 poz. 984/ dopuszczalne wartości wskaźników zanieczyszczeń w ściekach deszczowych wprowadzanych do odbiornika nie mogą przekraczać:

- zawiesina ogólna 100 mg/dm³
- węglowodorów ropopochodnych 15 mg/dm³

W związku z powyższym orzeczono jak w sentencji.

Pouczenie: *Od niniejszej decyzji służy stronie prawo wniesienia odwołania do Dyrektora Regionalnego Zarządu Gospodarki Wodnej we Wrocławiu za pośrednictwem Starosty Zielonogórskiego w terminie 14 dni od daty jej otrzymania.*



Z up. STAROSTY

Stanisław Kwiecień
Naczelnik Wydziału Ochrony Środowiska

Opłatę skarbową uiszczonego dnia 11.11.2013r.

w kwocie 434 zł tytułem pozwolenia wodnoprawnego

11.11.2013r. Robert Vachek
(data) (podpis)

Otrzymują:

1. P. Sławomir Grzelak, GEKON PROJEKT, ul. Sportowa 15/3, 66-100 Sulechów + 1 egz. operatu wodnoprawnego
2. Urząd Miasta Sulechów, Pl. Ratuszowy 6, 66-100 Sulechów
3. Lubuski Zarząd Melioracji i Urządzeń Wodnych, Inspektorat w Sulechowie, ul. Prosta 8, 66-100 Sulechów
4. a/a

Do wiadomości:

1. P. Barbara Mońka, ul. C.K. Norwida 34, 50-950 Wrocław

LUBUSKI WOJEWÓDZKI
KONSERWATOR ZABYTEKÓW
Wojewódzki Urząd Ochrony Zabytków
w Zielonej Górze
ul. Kopernika 1 65-063 Zielona Góra
tel. (68) 324 73 90, 324 74 11, fax (68) 325 37 45
www.lwkwz.pl, sekretariat.zgora@lwkwz.pl

Zielona Góra, 16-03-2015

ZN.5142.45.2015 [mSul]

Sulechowskie Przedsiębiorstwo Komunalne
„SuPeKom” sp. z o.o.
ul. Poznańska 18
66-100 Sulechów

DECYZJA

Na podstawie art. 89 p. 2, art. 91 ust. 4 p. 4, art. 6 ust. 1 p. 1 lit. b, art. 7 p. 1 i art. 36 ust. 1 p. 2 ustawy z dnia 23.07.2003 roku o ochronie zabytków i opiece nad zabytkami (Dz. U. 2014 r. poz. 1446 ze zm.) oraz Rozporządzenia Ministra Kultury i Dziedzictwa Narodowego z dnia 27 lipca 2011 r. w sprawie prowadzenia prac konserwatorskich, restauratorskich, robót budowlanych, badań konserwatorskich, badań architektonicznych i innych działań przy zabytku wpisanym do rejestru zabytków oraz badań archeologicznych (Dz. U. z 2011 r., Nr 165, poz. 987) oraz na podstawie art. 104 ustawy z dnia 14.06.1960 r. Kodeks Postępowania Administracyjnego (t. j. - Dz. U. 2013 r., poz. 267 ze zm.), po rozpatrzeniu wniosku z dnia 6.03.2015 r., złożonego przez Pana Sławomira Grzelaka - przedstawiciela firmy GEKON PROJEKT, z siedzibą w Sulechowie przy ul. Sportowej 15/3, działającego w imieniu inwestora – Sulechowskiego Przedsiębiorstwa Komunalnego „SuPeKom” Sp. z o.o., z siedzibą w Sulechowie przy ul. Poznańskiej 18.

Lubuski Wojewódzki Konserwator Zabytków udziela pozwolenia na

wykonywanie robót budowlanych w otoczeniu zabytku, jakim jest: zespół urbanistyczno – krajobrazowy miasta Sulechów wpisany do rejestru zabytków pod nr 58, obejmujących swym zakresem rozbudowę cmentarza komunalnego wraz z infrastrukturą techniczną, na działce 73/5 i 72/1 w obrębie 2 miasta Sulechów.

Zakres prac obejmuje:

- rozbiorke istniejacego ogrodzenia z elementow betonowych, od strony poludniowej,
- wykonanie azurowego ogrodzenia o wysokosci h~150cm, z elementow kutych w kolorze czarnym, wraz z wykonaniem nasaden o charakterze izolacyjnym z krzewow (glastych,
- budowe ogrodzenia od strony wschodniej o wys. ~150cm, z siatki stalowej powlekanej i slupkow stalowych rurowych,
- budowe 2 szt. kolumbarium na 20 nisz, z cegly klinkierowej i granitu,
- wykonanie ciagow pieszo-jezdnych z kostki typu Pol-bruk (BEHATON i HOLLAND) w kolorze szarym i grafitowym.

- wydzielenie i utwardzenie kwatery pod kolumbarium kostką granitową lub betonową stylizowaną na granitową o odcieniu grafitowym lub szarym.
- umocnienie skarpy od strony istniejącej cmentarza z gazonów betonowych o kształcie półksiężyca i wymiarach Ø50cm i wysokości 30cm w kolorze szarym i grafitowym.
- wykonanie punktów czerpania wody jako typowych prefabrykowanych, wykonanych z żeliwa, wysokości 80-90cm w kolorze czarnym.
- wykonanie instalacji wodociągowej wraz punktami czerpalnymi oraz kanalizacji deszczowej.

Realizacja prac zgodnie z *Projektem rozbudowy cmentarza komunalnego wraz z infrastrukturą*, autorstwa: inż. arch. Mariana Wyczałkowskiego, mgr inż. Sławomira Grzelaka, opracowanym w marcu 2015 r.

Termin ważności decyzji: 31.12.2016 r.

Decyzji udziela się pod warunkiem spełnienia przez inwestora następującego obowiązku:

- niezwłocznego zawiadomienia wojewódzkiego konserwatora zabytków o zagrożeniach lub nowych okolicznościach ujawnionych w trakcie prowadzenia robót budowlanych, stosownie do § 21 ust. 2 p 2. wyżej cytowanego Rozporządzenia.
- zgodnie z art. 32 Ustawy z dn. 23 lipca 2003 o ochronie zabytków i opiece nad zabytkami (Dz. U. j. w.) *Kto, w trakcie prowadzenia robót budowlanych lub ziemnych, odkrył przedmiot, co do którego istnieje przypuszczenie, iż jest on zabytkiem, jest obowiązany:*
 - 1) *wstrzymać wszelkie roboty mogące uszkodzić lub zniszczyć odkryty przedmiot;*
 - 2) *zabezpieczyć, przy użyciu dostępnych środków, ten przedmiot i miejsce jego odkrycia;*
 - 3) *niezwłocznie zawiadomić o tym właściwego wojewódzkiego konserwatora zabytków, a jeśli nie jest to możliwe, właściwego wójta (burmistrza, prezydenta miasta).*

uzasadnienie

Dnia 6.03.2015 r., Pan Sławomir Grzelak - przedstawiciela firmy GEKON PROJEKT, z siedzibą w Sulechowie przy ul. Sportowej 15/3, działający w imieniu inwestora – Sulechowskiego Przedsiębiorstwa Komunalnego „SuPeKom” Sp. z o.o., z siedzibą w Sulechowie przy ul. Poznańskiej 18, wystąpił do Wojewódzkiego Urzędu Ochrony Zabytków w Zielonej Górze z wnioskiem w sprawie wydania pozwolenia na rozbudowę cmentarza komunalnego wraz z infrastrukturą techniczną, na terenie działki nr 73/5 i 72/1 w obrębie 2 miasta Sulechów. Dnia 20.08.2013 r. Lubuski Wojewódzki Konserwator Zabytków decyzją znak: ZN.5142.126.2013 [mSul] udzielił wnioskodawcy pozwolenia na prowadzenie robót budowlanych w otoczeniu zabytku, jakim jest: zespół urbanistyczno – krajobrazowy miasta Sulechów wpisany do rejestru zabytków pod nr 58. w ww. zakresie. W związku z faktem, iż termin ważności ww. decyzji wygasł z końcem grudnia 2015 r., organ ochrony zabytków jest zobowiązany wydać nowe pozwolenie z podanym we wniosku zakresem prac.

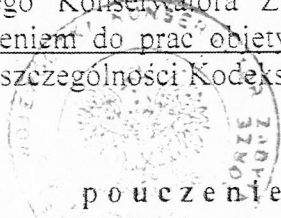
Przedmiotowa inwestycja znajduje się na terenie otoczenia zabytkowego układu urbanistyczno - krajobrazowego miasta Sulechów, wpisanego do rejestru pod nr 58. decyzją wojewódzkiego konserwatora zabytków z dnia 07.11.1957 r. W związku z powyższym, na podstawie art. 36 ust. 1 p. 2 ustawy z dnia 23.07.2003 r. o ochronie zabytków i opiece nad zabytkami, wykonywanie robót budowlanych w otoczeniu zabytku wymaga uzyskania pozwolenia wojewódzkiego konserwatora zabytków w trybie decyzji administracyjnej.

W wyniku przeprowadzonego postępowania administracyjnego stwierdzono, iż zakres planowanych prac nie wpłynie negatywnie na chronione wartości widokowe zabytkowego zespołu urbanistyczno - krajobrazowego miasta Sulechów. Ponadto inwestycja w swoim zakresie jest zgodna z obowiązującym miejscowym planem zagospodarowania przestrzennego uchwalonego Uchwałą nr 0007.25.2015 Rady Miejskiej w Sulechowie z dnia 20 stycznia 2015 r. W związku z powyższym nie ma przeciwwskazań dla realizacji inwestycji zgodnie z przedstawionym projektem.

Mając na uwadze wszystkie powyższe okoliczności w sprawie, na podstawie art. 36 ust. 1, p. 2, art. 91 ust. 4 pkt. 4, art. 7 pkt. 1 ustawy z dn. 23 lipca 2003 r. o ochronie zabytków i opiece nad zabytkami, orzeczono jak w rozstrzygnięciu.

Jednocześnie informuję, że:

- Uzyskanie pozwolenia wojewódzkiego konserwatora zabytków na podjęcie robót budowlanych przy zabytku wpisanym do rejestru zabytków nie zwalnia z obowiązku uzyskania pozwolenia na budowę albo zgłoszenia, w przypadkach określonych przepisami Prawa budowlanego (art. 36 ust. 8 ustawy z dn. 23 lipca 2003 r. o ochronie zabytków i opiece nad zabytkami.
- Pozwolenie Wojewódzkiego Konserwatora Zabytków nie zwalnia z obowiązku uzyskania przed przystąpieniem do prac objętych pozwoleniem, zgodnie z wymaganymi przez przepisy odrębne, w szczególności Kodeks Cywilny (Dz. U. z 2000 roku, nr 80., poz. 903 z późn. zm.).



Od niniejszej decyzji służy stronom odwołanie do Ministra Kultury i Dziedzictwa Narodowego w Warszawie za pośrednictwem Lubuskiego Wojewódzkiego Konserwatora Zabytków w terminie 14 dni od dnia jej doręczenia.

[Handwritten signature]

otrzymuje:

1. Strona na adres: Sławomir Grzelak, GEKON PROJEKT, ul. Sportowa 15/3, 66-100 Sulechów, w załączeniu 5 egzemplarzy projektu oznaczonych znakiem decyzji, stanowiących jej integralną część.
2. Gmina Sulechów, ul. Plac Ratuszowy 6, 66-100 Sulechów.

do wiadomości:

1. Delegatura Starostwa Powiatowego w Sulechowie, pl. Ratuszowy 8, 66-100 Sulechów,
a.n. (1852) BIdr D.36.1.2 13.03.2015



NS-NZ.7730.16.2015.2

Zielona Góra 8. lipiec 2015 r.

OPINIA SANITARNA

Państwowy Powiatowy Inspektor Sanitarny w Zielonej Górze na podstawie art. 3 pkt. 2 lit a ustawy z dnia 14 marca 1985 r. o Państwowej Inspekcji Sanitarnej (tj. Dz. U. z 2011 r. Nr 212, poz. 1263 z późn. zm.),

po zapoznaniu się z wnioskiem Pana Sławomira Grzelaka pełnomocnika inwestora Sulechowskiego Przedsiębiorstwa Komunalnego „SuPeKom” sp. z o.o. ul. Poznańska 18, 66-100 Sulechów w sprawie uzgodnienia projektu budowlanego „Rozbudowa cmentarza komunalnego, wraz z infrastrukturą techniczną, dz. nr 73/5; 72/1 obr. 2. Sulechów”

uzgadnia w zakresie wymagań higienicznych i zdrowotnych

projekt budowlany „Rozbudowa cmentarza komunalnego, wraz z infrastrukturą techniczną, dz. nr 73/5; 72/1 obr. 2. Sulechów”.

UZASADNIENIE

Do Państwowego Powiatowego Inspektora Sanitarnego w Zielonej Górze dnia 23 czerwca 2015 r. wpłynął wniosek Pana Sławomira Grzelaka pełnomocnika inwestora - Sulechowskiego Przedsiębiorstwa Komunalnego „SuPeKom” sp. z o.o. ul. Poznańska 18, 66-100 Sulechów, w sprawie uzgodnienia projektu budowlanego „Rozbudowa cmentarza komunalnego, wraz z infrastrukturą techniczną, dz. nr 73/5; 72/1 obr. 2. Sulechów”. W załączeniu przesłano:

- sześć egzemplarzy projektu budowlanego opracowanego w maju 2015 r. przez inż. arch. Mariana Wyczałkowski i mgr inż. Sławomira Grzelaka
- pełnomocnictwo dla Pana Sławomira Grzelaka.

Celem rozbudowy cmentarza komunalnego będzie zapewnienie miejsc pochówków na terenie miasta Sulechów. Planowana inwestycja rozbudowy cmentarza zlokalizowana jest na działce nr 73/5, która w chwili obecnej jest niezabudowana oraz wolna od nasadzeń. Lokalizacja jest zgodna z zapisami miejscowego planu zagospodarowania terenu - teren przeznaczony na cmentarza. Od strony północnej i zachodniej teren inwestycji znajduje się w sąsiedztwie terenu zieleni urządzonej. Od strony południowej sąsiaduje z terenami cmentarza istniejącego. Od strony zachodniej sąsiaduje z działką przeznaczoną na cele usługowe.

Na obszarze objętym projektem zostaną wykonane groby ziemne pojedyncze o długości 2,0 m, szerokości 1,0 m, głębokości maksymalnej 1,7 m w ilości 757 sztuk. Alternatywnie mogą być wykonywane pochówki w grobach rodzinnych o wymiarach: długość 2,0 m, szerokości 1,8 m, głębokości maksymalnej 1,7 m składanych obok siebie na jednym poziomie. Ze względu na warunki gruntowo-wodne nie przewiduje się piętrowego pochówku zwłok. Przejście pomiędzy grobami wynosi 0,5 m. Zaprojektowano 2 kolumbaria o wymiarach nisz wewnętrznych: głębokość 0,48 m, szerokość 0,53 m, wysokość 0,46 m. Nowo zaprojektowane ciągi komunikacji pieszej zostały ściśle powiązane już z istniejącą komunikacją cmentarza. Szerokość ciągów komunikacji wewnętrznych wynosi 2,0-3,0 m.

Ogrodzenie terenu inwestycji zaprojektowano jako ogrodzenie trwałe o wysokości minimum nad poziomem terenu 1,5 m.

Na terenie działki nr 73/5 wzdłuż zachodniej granicy terenu objętego rozbudową znajduje się utwardzone miejsce parkingowe dla samochodów osobowych. Natomiast droga dojazdowa do cmentarza o szerokości ok. 3,60 m usytuowana jest od strony zachodniej. Ogólnodostępny ustęp znajduje się w bezpośrednim sąsiedztwie planowanej rozbudowy tj. w budynku kaplicy cmentarnej na działce nr 72/1.

Na podstawie dokumentacji hydrogeologicznej opracowanej przez dr Andrzeja Kraińskiego stwierdzono, że na terenie planowanej inwestycji występują grunty mineralne piaszczyste rodzime, bądź w formie nasypów budowlanych. Wykonano również badania na zawartość węglanu wapnia która wyniosła mniej niż 1% dla gruntów rodzimych jak i dla gruntów nasypowych. Badania hydrogeologiczne wykazały warunki hydrogeologiczne proste, pod powierzchnią terenu występuje jeden poziom wody o swobodnym lustrze. Występujący poziom wód gruntowych na terenie planowej inwestycji znajduje się na głębokości większej niż 2,5 m poniżej projektowanego poziomu terenu kwater grzebalnych.

Przyjęte w dokumentacji projektowej rozwiązania zapewniają spełnienie wymagań higienicznych i zdrowotnych określonych w:

- art. 5 ustawy z dnia 31 stycznia 1959 r. o cmentarzach i chowaniu zmarłych (t.j. Dz. U. z 2000 r. Nr 23, poz. 295, z późn. zm.),
- rozporządzeniu Ministra Infrastruktury w sprawie wymagań, jakie muszą spełniać cmentarze, groby i inne miejsca pochówku zwłok i szczątków są odpowiednie na cmentarze (Dz. U. Nr 48, poz. 284),
- rozporządzeniu Ministra Gospodarki Komunalnej z dnia 25 sierpnia 1959 r. w sprawie określenia, jakie tereny pod względem sanitarnym są odpowiednie na cmentarze (Dz. U. z 1959 r. Nr 52 poz. 315).

W związku z tym postanowiono jak w sentencji.

Uwaga:

Niniejsza opinia jest ważna pod warunkiem dołączenia do niej projektu budowlanego, na którym znajduje się klauzula stwierdzająca uzgodnienie przez Państwowego Powiatowego Inspektora Sanitarnego w Zielonej Górze

Otrzymuje pełnomocnik:

1. Sławomir Grzelak
GEKON PROJEKT
ul. Sportowa 15/3
66-100 Sulechów

PAŃSTWOWY POWIATOWY
INSPEKTOR SANITARNY

dr n. med. Tomasz Janik

a/a

Sprawę prowadzi: Daria Powchowicz
(68) 325-46-71 do 75 wew. 216

OPINIA NR GG-I.6630.1.543.2013

uzgodnienia dokumentacji projektowej

Przedmiot uzgodnienia: **sieć wodociągowa i kanalizacji deszczowej**

Lokalizacja obiektu: **Sulechów, dz. nr 72/1, 74/4, 61,73/5 - obręb 2**

Zleceniodawca: **Sulechowskie Przedsiębiorstwo Komunalne "SuPeKom"
Sp. z o.o.**

Data wpływu do zespołu: 2013-09-18

Zespół Uzgadniania Dokumentacji Projektowej opiniuje pozytywnie lokalizację obiektu.

Podstawa prawna uzgodnienia:

- Ustawa z dnia 17 maja 1989 r. Prawo Geodezyjne i Kartograficzne art. 28 ust. 1 (Dz. U. z 2005 r. Nr 240 poz. 2027 t.j. z późniejszymi zmianami),
- Rozporządzenie Ministra Rozwoju Regionalnego i Budownictwa z dnia 02 kwietnia 2001 r. (Dz. U. Nr 38 poz. 455) w sprawie geodezyjnej ewidencji sieci uzbrojenia terenu oraz zespołów uzgadniania dokumentacji projektowej.

Uwagi i zalecenia:

Uzgodniony obiekt budowlany należy zlecić do wytyczenia i pomiaru powykonawczego uprawnionej jednostce wykonawstwa geodezyjnego a znajdujące się na jego obszarze znaki geodezyjne chronić przed zniszczeniem – ustawa z dnia 17 maja 1989 r. Prawo geodezyjne i kartograficzne (Dz. U. z 2005r. Nr 240, poz. 2027, t.j. z późniejszymi zmianami).

Jakakolwiek zmiana projektowanej trasy uzgodnionej niniejszym protokołem wymaga ponownego uzgodnienia przez ZUDP.

Uzgodnienie zachowuje ważność przez okres 3 lat od dnia wydania opinii w sprawie uzgodnienia usytuowania projektowanych sieci uzbrojenia terenu. Uzgodnienie traci ważność w przypadku, o którym mowa w § 13 rozporządzenia Ministra Rozwoju Regionalnego i budownictwa z dnia 02 maja 2001r. w sprawie geodezyjnej ewidencji sieci uzbrojenia terenu oraz zespołów uzgadniania dokumentacji projektowej (Dz. U. Nr 38, poz. 455).

Integralną częścią kartograficzną niniejszego protokołu są plansze projektu opatrzone klauzulą uzgodnienia.

Prace ziemne w miejscach zbliżeń i skrzyżowań z istniejącą siecią uzbrojenia terenu należy prowadzić ręcznie z zachowaniem ostrożności. O terminie ich rozpoczęcia bezwzględnie powiadomić użytkowników tych sieci, z którymi występuje kolizja.

W przypadku natrafienia na przewody lub urządzenia sieci uzbrojenia terenu nie naniesione na podkładzie mapowym należy zawiadomić natychmiast właściwą jednostkę branżową.

W razie niezgodności realizacji sieci uzbrojenia terenu z projektem inwestor zobowiązany jest powiadomić niezwłocznie właściwy organ administracji architektoniczno-budowlanej zgodnie z § 16 rozporządzenia Ministra Rozwoju regionalnego i Budownictwa z dnia 2 maja 2001r. (Dz. U. Nr 38, poz. 455).

O całkowitym zakończeniu inwestycji w terminie względnie nie przystąpienie do realizacji uzgodnionej dokumentacji inwestor powiadomi pisemnie odpowiedni ZUDP.

Inwestor ponosi odpowiedzialność karną i materialną za spowodowanie uszkodzeń w sieci uzbrojenia terenu w czasie wykonywania robót oraz za uszkodzenia i szkody, które w przyszłości mogłyby powstać na skutek prowadzonych robót.

Przekazujemy stanowisko Członków i Konsultantów Zespołu:

1. Starostwo Powiatowe Wydział Architektury i Budownictwa w Zielonej Górze
- **uzgodniono**
2. Powiatowy Inspektorat Nadzoru Budowlanego Starostwo Powiatowe w Zielonej Górze
- **uzgodniono**
3. Powiatowy Zielonogórski Zarząd Dróg z siedzibą w Cigacicach – **nie dotyczy**
4. Zarząd Dróg Wojewódzkich w Zielonej Górze – **nie dotyczy**
5. Generalna Dyrekcja Dróg Krajowych i Autostrad Oddział w Zielonej Górze – **nie dotyczy**
6. Telefonia DIALOG S.A. w Zielonej Górze - **uzgodniono bez uwag.**

z up. STAROSTY
Anna Rudnik
PRZEWODNICZĄCY
Zespołu Uzgadniania Dokumentacji Projektowej